





































Skjerstad oppvekstsenter Bodø

TEGNFORKLARING

-  Bygning
-  Overbygg m/søyle
-  Asfalt og annet fast dekke/grus
-  Åpent område (plen)
-  Åpent område (skogsbunn)
-  Åpent område med spredte trær
-  Skog
-  Skog: tett, tettere
-  Undervegetasjon, kratt
-  Vegetasjonsgrense
-  Vei, asfaltert
-  Grusvei, stor sti
-  Liten sti
-  Utydelig sti
-  Gjerde, passerbart
-  Mur, passerbar
-  Upasserbart stup
-  Skrent, stein
-  Grøft, bekk
-  Myr
-  Stort tre, tre
-  Trapp
-  Varde, skulptur, flaggstang
-  Lyktestolpe
-  Basketkurv
-  Lite lekeapparat, spesiell detalj
-  Sandkasse
-  Stort lekeapparat, fotballmål
-  Postakassestativ, benk
-  Høydekurver
-  Jordskrent
-  Høydepunkt

Her må du ikke løpe:

-  Privat område/hage
-  Gjerde, upasserbart
-  Hekk, upasserbar
-  Mur, upasserbar



GjensidigeStiftelsen



Målestokk: 1:2000
 Ekvidistans: 2 m
 Utgitt: 2020
 Sist oppdatert:



www.bodo-orientering.no

www.orienteringibodskolen.no

Kartarbeid: Amund Bø Kongsbakk

